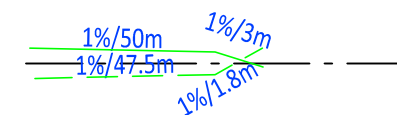
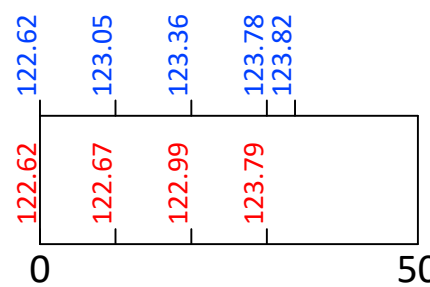


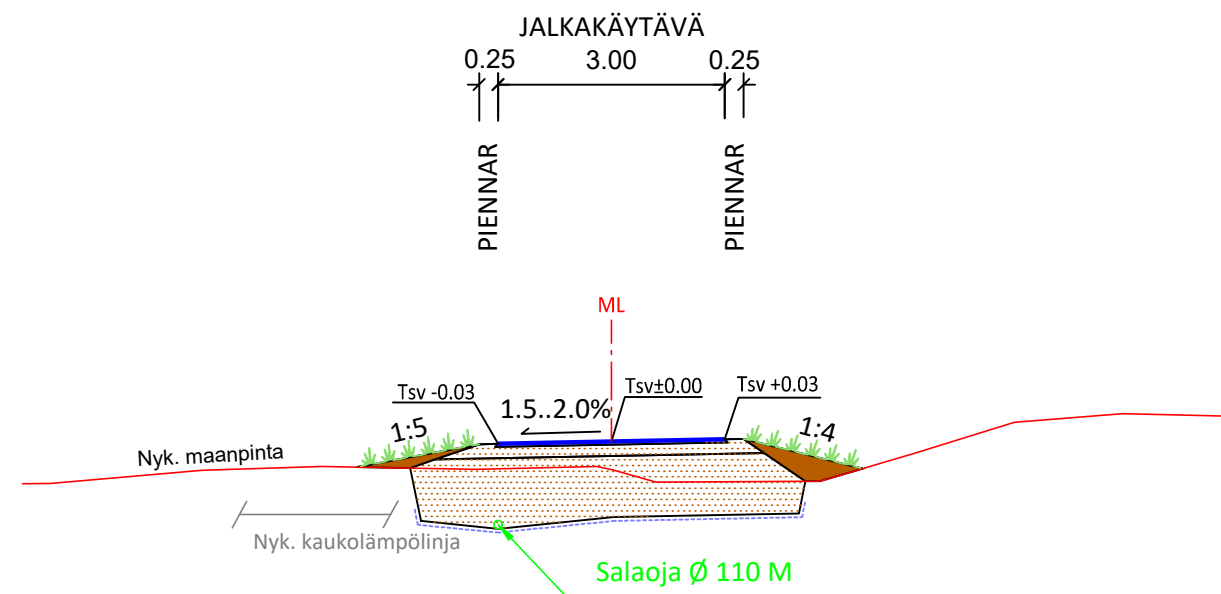
Tasausviivan korkeus

Maanpinnan korkeus

Ajoradan sivukaltevuus

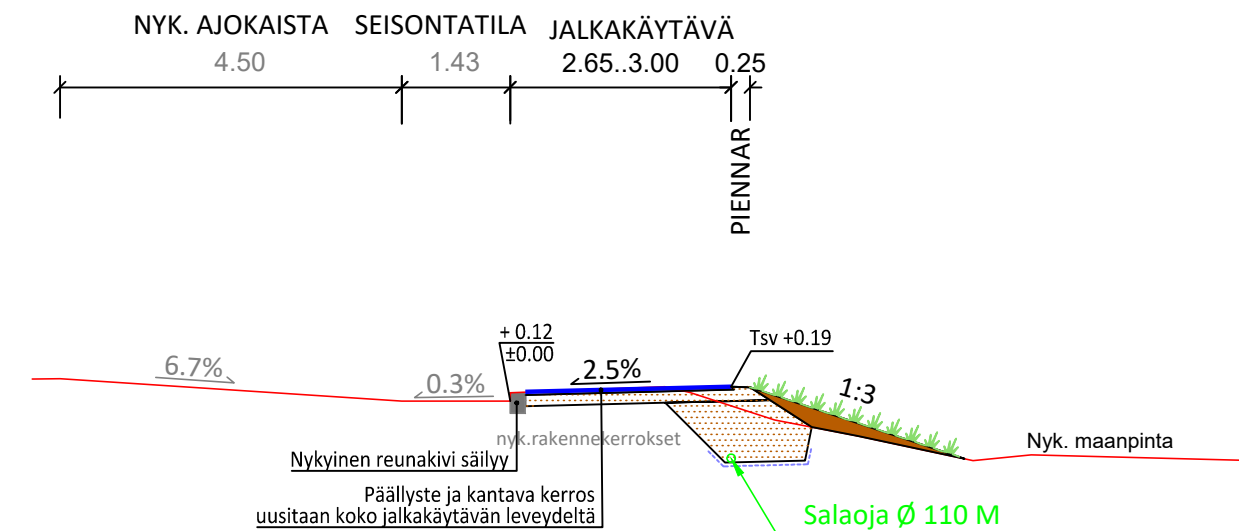


JALKAKÄYTÄVÄ LINJA-AUTOPYSÄKILTÄ ETELÄÄN



RAKENNEKERROKSET	
Päällyste AB 11/100	0.04
Kantava kerros KaM 0/32	0.15
Jakava kerros KaM 0/90	0.81
Suodatinkangas N3	X
Yhteensä	1.00

LEMPÄÄLÄNTIE



Suunnitelmassa esitettyjen nykyisten putkien ja johtojen korkeusasema on likimääräinen.

Tässä suunnitelmassa on käytetty ETRS-GK24/N2000 taso- ja korkeuskoordinaatistoa.



TAMPEREEN KAUPUNKI
KAUPUNKIYMPÄRISTÖN PALVELUALUE

Kaupunkiympäristön
rakennuttaminen ja ylläpito

LEMPÄÄLÄNTIE

Multisillankadun liittymäalue
Jalkakäytävä linja-autopysäkiltä etelään
MULTISILTA

KATU-/RAKENNUSSUUNNITELMA
PITUUSLEIKKAUS 1:1000/1:100
TYYPPIPOIKKILEIKKAUKSET 1:100



Ramboll Finland Oy
Kansikatu 5 B
33100 Tampere
puh. 020 755 611

Piirt.	THi
Suunn.	Tuomas Hiltunen
Tark.	Esa Ränkman

Ylan päätös:	
Suunnittelupäällikön päätös:	
/	§
Muutos	
Tark.	
Hyv.	
Pvm.	31.3.2022
Korvaa piir.n:o	
Ark.n:o	
Piir.n:o	1/21722/2